





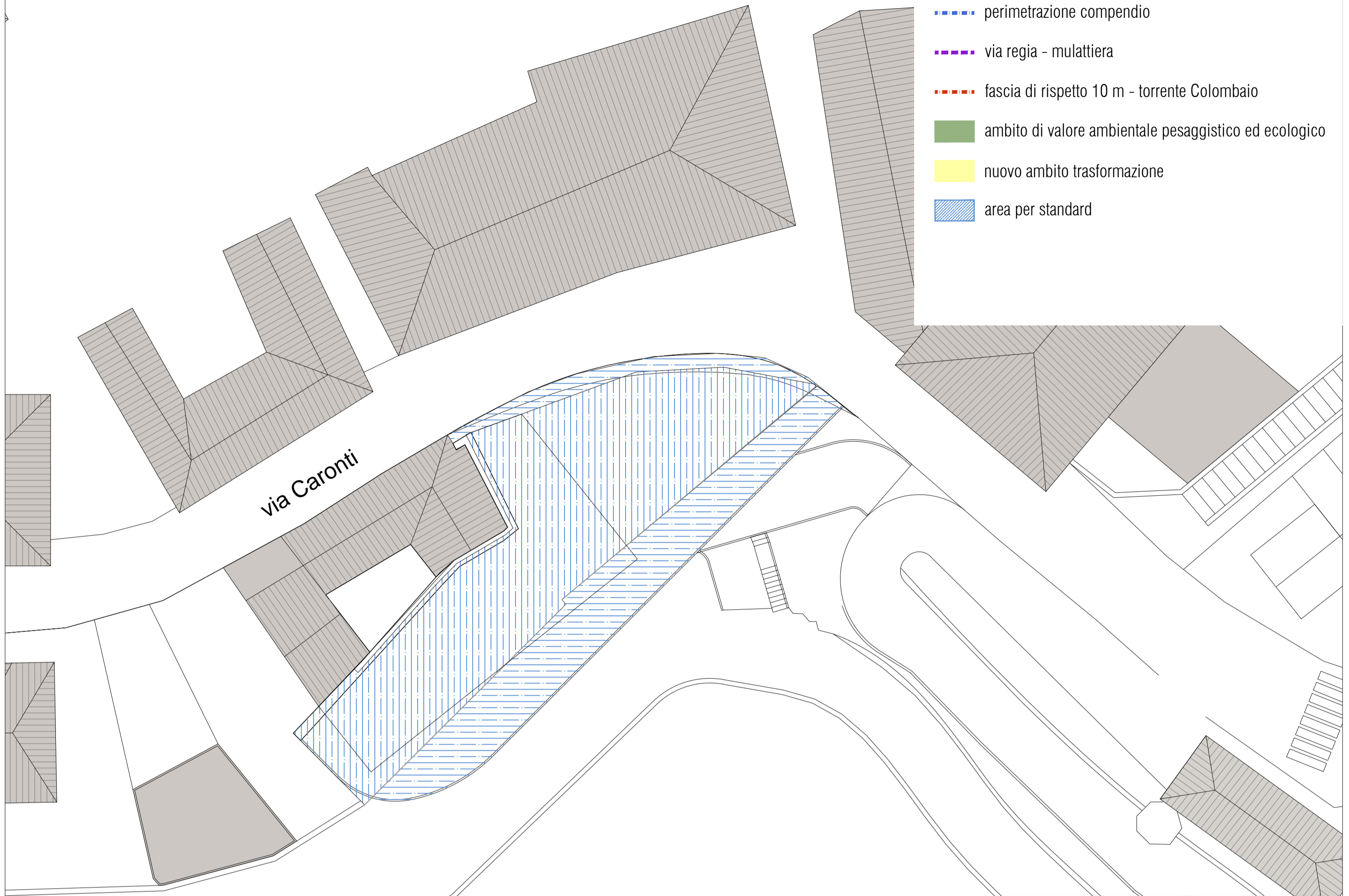


LEGENDA

-  perimetrazione compendio
-  via regia - mulattiera
-  fascia di rispetto 10 m - torrente Colombaio
-  ambito di valore ambientale paesaggistico ed ecologico
-  nuovo ambito trasformazione
-  area per standard



COMUNE DI BLEVIO

PIANO ATTUATIVO
IN VARIANTE URBANISTICA
COMPENDIO "COLOMBAIO"
ATR 3

PROGETTO
uso delle aree - Piazza zona "Girola"

3.2b

Status: Piano Attuativo Data: Agosto 2021 Drawn by: NP Scale: 1/200
rif.: 364

COMO INIZIATIVE IMMOBILIARI
Corso Vittorio Emanuele II, 30 - 20122 Milano

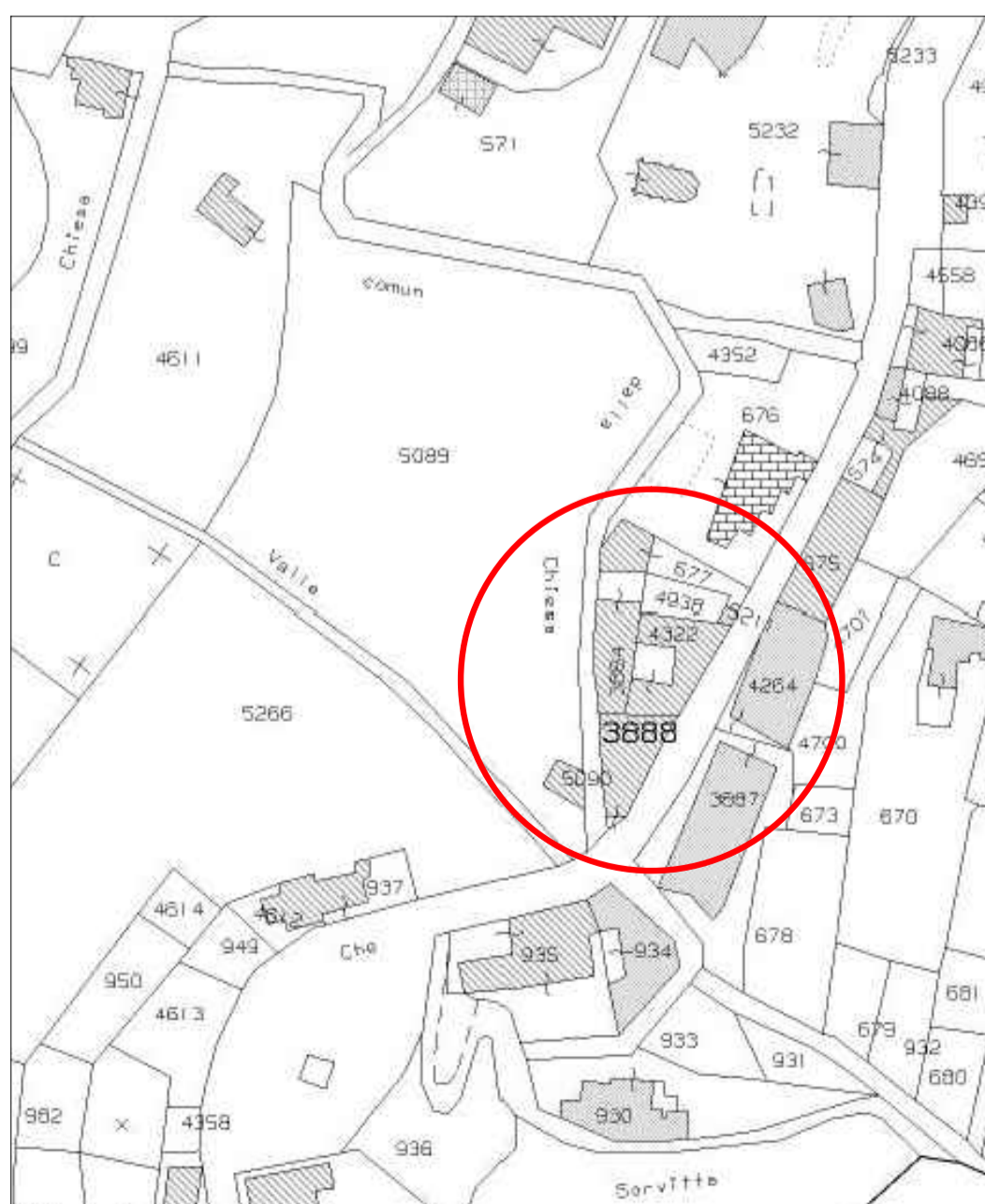
VENELLI KRAMER Architetti
Arch. Ruggero Venelli
Via Pisani Dossi 5a - 22100 Como
0039 031 570779 info@venellikramer.com

PROGETTISTA STRUTTURALE

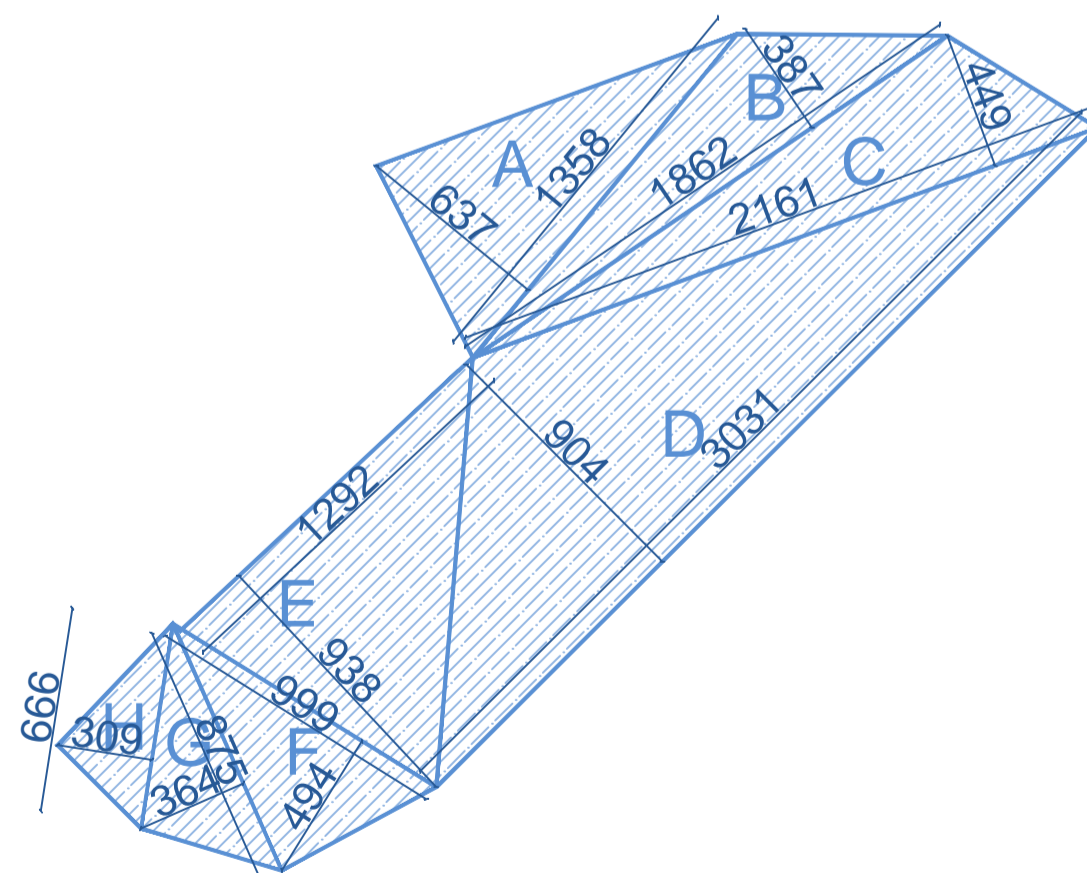
REVISIONE A OTTOBRE 2021 AGGIUNTO SCHEMA PER CALCOLO AREE STANDARD

size DIN A2 (420 x 594mm)

THE STUDIO RESERVES THE OWNERSHIP OF THIS DRAWING. IS PROHIBITED THE REPRODUCTION AND COMMUNICATION TO THIRD PARTIES WITHOUT AUTHORIZATION.



inquadramento catastale



DIMOSTRAZIONE CALCOLO AREA STANDARD ESEGUITA PER DIFETTO

- A 13.58X6.37/2=43
- B 18.62X3.87/2=36
- C 21.61X4.49/2=48
- D 30.31X9.04/2=137
- E 12.92X9.38/2=60
- F 9.99X4.94/2=24
- G 8.75X3.64/2=15
- H 6.66X3.09/2=10

TOT 373 MQ

LO STUDIO SI RISERVA LA PROPRIETA' DEL PRESENTE DISEGNO. E' VIETATA LA RIPRODUZIONE E LA COMUNICAZIONE A TERZI SENZA AUTORIZZAZIONE